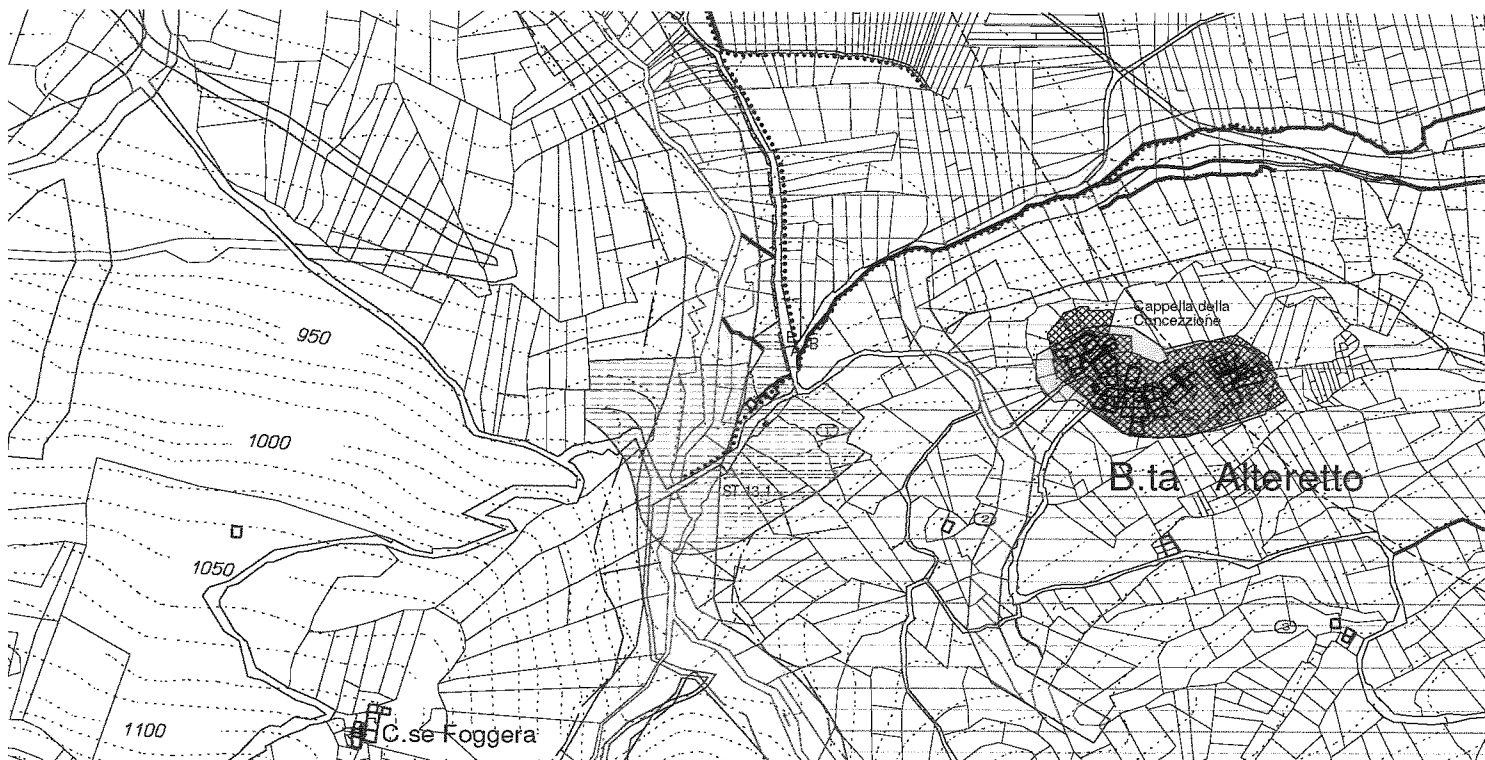




Comune di GRAVERE - Estratto del P.R.G.C. vigente  
Tavola PR/2 Pai - Planimetria generale - Scala 1:5000



Legenda:

-  ST Zone di interesse storico ed ambientale (art.10.4)
-  PU Zone per attrezzature e servizi pubblici a livello di Comune e di Comunità montana (art.10.4)

<b>COMUNE DI GRAVERE</b>		
Prot. n.	4857	
Cat.	X	Cl. 4 Fesc.
- 1 DIC. 2011		
<input type="checkbox"/> Anagrafe	<input type="checkbox"/> Polizia/Trib.	<input type="checkbox"/> Ragioneria
<input type="checkbox"/> Segretario	<input checked="" type="checkbox"/> Uff. Tecnico	<input type="checkbox"/> Sindaco

Comune di GRAVERE - Estratto del P.R.G.C. Variante  
Parziale per realizzazione impianto irrigazione in  
pressione, vasca di carico e opere accessorie  
Tavola PR/2 Pai - Planimetria generale - Scala 1:5000

